



Direction  
Départementale  
de l'Équipement

Seine-et-Marne

Service  
Études et  
Prospective



Liberté • Égalité • Fraternité  
RÉPUBLIQUE FRANÇAISE

PRÉFECTURE DE SEINE-ET-MARNE

## COMMUNE D'ANNET-SUR-MARNE

Plan de Prévention des Risques naturels prévisibles (P.P.R.)

Mouvements de terrain

Carte informative au 1/10 000

Vu pour être annexé à l'arrêté  
préfectoral n° *DAI 1428 2000-04*  
en date du *6* **JUIN 2000**

Le Préfet,

Pour le Préfet et par délégation  
Le Secrétaire Général de la Préfecture

Signé : François-Xavier CECCALDI

CONFORME  
Pour le Secrétaire Général  
et par délégation  
L'Attaché Chef de Bureau

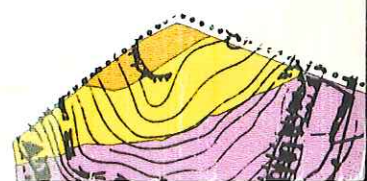


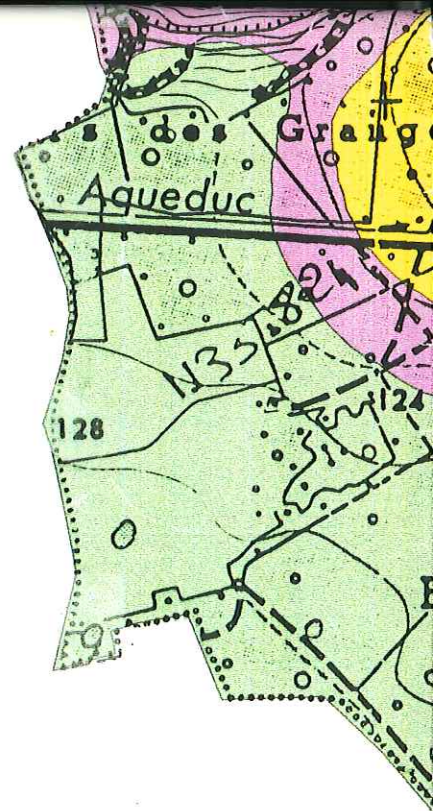
Dominique Ottavi












#### IMPLANTATION DES CARRIERES

- Limite des carrières souterraines.
- +++++ Contour des carrières à ciel ouvert.
- +—+—+ carrières présumées





**GEOLOGIE :**

-  Calcaire de Brie sous limons des plateaux.
-  Calcaire de Brie affleurant.
-  Gypse dense fortement recouvert.
-  Gypse dense faiblement recouvert sans colluvions.
-  Gypse dense affleurant.
-  Gypse dense faiblement recouvert de colluvions.
-  Calcaire de St. Ouen faiblement recouvert de colluvions.
-  Calcaire de St. Ouen affleurant.
-  Gypse des Marnes et caillasses recouvert par les Sa...

## COMMUNE D'ANNET-SUR-MARNE

### Carte d'implantation des cavités et de la répartition des faciès géologiques 1 / 10 000

